



# บัญชีราคาประเมินที่ดิน

ตามพระราชบัญญัติการประเมินราคาทรัพย์สินเพื่อประโยชน์แห่งรัฐ พ.ศ. 2562

รอบบัญชี พ.ศ. 2566 - 2569

ไม่มีเลขที่โฉนดเรียงตามเลขที่ดิน ระบุวางในระบบพิกัดฉาก ยู ที เอ็ม  
สำหรับสำนักงานที่ดินจังหวัดกาญจนบุรี สาขาท่าม่วง เล่มที่ 65 (ปรับปรุงแก้ไข)

ระวางระบบพิทักษ์อายุ ที เอ็ม			
แผนที่ภูมิประเทศ	ระวาง	แผ่น	มาตราส่วน
4936 IV	6240	00	1:4000
4936 IV	6244	00	1:4000
4936 IV	6246	00	1:4000
4936 IV	6442	00	1:4000
4936 IV	6644	10	1:1000
4936 IV	6644	11	1:1000
4936 IV	6644	15	1:1000
4936 IV	6842	07	1:1000
4936 IV	6844	00	1:4000
4936 IV	6844	11	1:1000
4936 IV	6844	12	1:1000
4936 IV	6844	15	1:1000
4936 IV	6846	00	1:4000
4936 IV	7042	00	1:4000
4936 IV	7042	01	1:1000
4936 IV	7044	00	1:4000
4936 IV	7046	00	1:4000
4936 IV	7242	00	1:4000
4936 IV	7244	00	1:4000

ระวางระบบพิทักษ์อายุ ที เอ็ม			
แผนที่ภูมิประเทศ	ระวาง	แผ่น	มาตราส่วน
4936 IV	7246	00	1:4000
4936 IV	7442	00	1:4000
4936 IV	7442	02	1:1000
4936 IV	7442	03	1:1000
4936 IV	7444	00	1:4000
4936 IV	7444	14	1:1000
4936 IV	7446	00	1:4000
4936 IV	7642	00	1:4000
4936 IV	7646	00	1:4000
4936 IV	7842	05	1:1000
4937 III	6652	00	1:4000
4937 III	6848	00	1:4000
4937 III	6850	00	1:4000
4937 III	6852	00	1:4000
4937 III	6852	01	1:1000
4937 III	6852	06	1:1000
4937 III	6854	00	1:4000
4937 III	7048	00	1:4000
4937 III	7050	00	1:4000

### บัญชีราคาประเมินที่ดิน

ตามพระราชบัญญัติการประเมินราคาทรัพย์สินเพื่อประโยชน์แห่งรัฐ พ.ศ. 2562

สำนักงานที่ดิน จังหวัดกาญจนบุรี สาขาท่าม่วง


หน้า 1

โฉนดที่ดินเลขที่	อำเภอ	ตำบล	หน้าสำรวจ	เครื่องหมายที่ดินระบบพิกัดฉาก ยู ที เอ็ม / ศูนย์กำเนิด					เนื้อที่ (ไร่-งาน-ตร.ว.)	ราคาประเมิน (บาท ต่อ ตร.ว.)
				แผนที่ภูมิประเทศ	ระวาง	แผ่น	มาตราส่วน	เลขที่ดิน		
				4936IV	6240	00	1:4000	237	230	

มีผลบังคับใช้ตั้งแต่วันที่

29 กันยายน พ.ศ. 2568

รอบบัญชี พ.ศ. 2566 - 2569

  
 (นายพัชรพล สุพล)  
 หนารักษพื้นที่กาญจนบุรี ปฏิบัติราชการแทน  
 ประธานกรรมการประเมินราคาทรัพย์สินเพื่อประโยชน์แห่งรัฐ  
 ประจำจังหวัดกาญจนบุรี

### บัญชีราคาประเมินที่ดิน

ตามพระราชบัญญัติการประเมินราคาทรัพย์สินเพื่อประโยชน์แห่งรัฐ พ.ศ. 2562

สำนักงานที่ดิน จังหวัดกาญจนบุรี สาขาท่าม่วง

หน้า 2

โฉนดที่ดินเลขที่	อำเภอ	ตำบล	หน้าสำรวจ	เครื่องหมายที่ดินระบบพิกัดฉาก ยู ที เอ็ม / ศูนย์กำเนิด					เนื้อที่ (ไร่-งาน-ตร.ว.)	ราคาประเมิน (บาท ต่อ ตร.ว.)
				แผนที่ภูมิประเทศ	ระวาง	แผ่น	มาตราส่วน	เลขที่ดิน		
				4936IV	6244	00	1:4000	33	1,800	
				4936IV	6244	00	1:4000	34	1,800	
				4936IV	6244	00	1:4000	233	8,750	



(นายพัชรพล สุพล)  
 หนารักษพื้นที่กาญจนบุรี ปฏิบัติราชการแทน  
 ประธานกรรมการประเมินราคาทรัพย์สินเพื่อประโยชน์แห่งรัฐ  
 ประจำจังหวัดกาญจนบุรี

### บัญชีราคาประเมินที่ดิน

ตามพระราชบัญญัติการประเมินราคาทรัพย์สินเพื่อประโยชน์แห่งรัฐ พ.ศ. 2562

สำนักงานที่ดิน จังหวัดกาญจนบุรี สาขาท่าม่วง

หน้า 3

โฉนดที่ดินเลขที่	อำเภอ	ตำบล	หน้าสำรวจ	เครื่องหมายที่ดินระบบพิกัดฉาก ยู ที เอ็ม / ศูนย์กำเนิด					เนื้อที่ (ไร่-งาน-ตร.ว.)	ราคาประเมิน (บาท ต่อ ตร.ว.)
				แผนที่ภูมิประเทศ	ระวาง	แผ่น	มาตราส่วน	เลขที่ดิน		
				4936IV	6246	00	1:4000	57		900

มีผลบังคับใช้ตั้งแต่วันที่

29 กันยายน พ.ศ. 2568

รอบบัญชี พ.ศ. 2566 - 2569

(นายพัชรพล สุพล)  
 หนารักษพื้นที่กาญจนบุรี ปฏิบัติราชการแทน  
 ประธานกรรมการประเมินราคาทรัพย์สินเพื่อประโยชน์แห่งรัฐ  
 ประจำจังหวัดกาญจนบุรี

### บัญชีราคาประเมินที่ดิน

ตามพระราชบัญญัติการประเมินราคาทรัพย์สินเพื่อประโยชน์แห่งรัฐ พ.ศ. 2562

สำนักงานที่ดิน จังหวัดกาญจนบุรี สาขาท่าม่วง

หน้า 4

โฉนดที่ดินเลขที่	อำเภอ	ตำบล	หน้าสำรวจ	เครื่องหมายที่ดินระบบพิกัดฉาก ยู ที เอ็ม / ศูนย์กำเนิด					เนื้อที่ (ไร่-งาน-ตร.ว.)	ราคาประเมิน (บาท ต่อ ตร.ว.)
				แผนที่ภูมิประเทศ	ระวาง	แผ่น	มาตราส่วน	เลขที่ดิน		
				4936IV	6442	00	1:4000	67	180	
				4936IV	6442	00	1:4000	98	600	

มีผลบังคับใช้ตั้งแต่วันที่

29 กันยายน พ.ศ. 2568

รอบบัญชี พ.ศ. 2566 - 2569

(นายพัชรพล สุพล)  
 หนารักษพื้นที่กาญจนบุรี ปฏิบัติราชการแทน  
 ประธานกรรมการประเมินราคาทรัพย์สินเพื่อประโยชน์แห่งรัฐ  
 ประจำจังหวัดกาญจนบุรี

### บัญชีราคาประเมินที่ดิน

ตามพระราชบัญญัติการประเมินราคาทรัพย์สินเพื่อประโยชน์แห่งรัฐ พ.ศ. 2562

สำนักงานที่ดิน จังหวัดกาญจนบุรี สาขาท่าม่วง

หน้า 5

โฉนดที่ดินเลขที่	อำเภอ	ตำบล	หน้าสำรวจ	เครื่องหมายที่ดินระบบพิกัดฉาก ยู ที เอ็ม / ศูนย์กำเนิด					เนื้อที่ (ไร่-งาน-ตร.ว.)	ราคาประเมิน (บาท ต่อ ตร.ว.)
				แผนที่ภูมิประเทศ	ระวาง	แผ่น	มาตราส่วน	เลขที่ดิน		
				4936IV	6644	10	1:1000	9	1,250	
				4936IV	6644	11	1:1000	122	1,800	
				4936IV	6644	15	1:1000	39	590	

มีผลบังคับใช้ตั้งแต่วันที่

29 กันยายน พ.ศ. 2568

รอบบัญชี พ.ศ. 2566 - 2569

(นายพัชรพล สุพล)  
 หนารักษพื้นที่กาญจนบุรี ปฏิบัติราชการแทน  
 ประธานกรรมการประเมินราคาทรัพย์สินเพื่อประโยชน์แห่งรัฐ  
 ประจำจังหวัดกาญจนบุรี

### บัญชีราคาประเมินที่ดิน

ตามพระราชบัญญัติการประเมินราคาทรัพย์สินเพื่อประโยชน์แห่งรัฐ พ.ศ. 2562

สำนักงานที่ดิน จังหวัดกาญจนบุรี สาขาท่าม่วง


หน้า 6

โฉนดที่ดินเลขที่	อำเภอ	ตำบล	หน้าสำรวจ	เครื่องหมายที่ดินระบบพิกัดฉาก ยู ที เอ็ม / ศูนย์กำเนิด					เนื้อที่ (ไร่-งาน-ตร.ว.)	ราคาประเมิน (บาท ต่อ ตร.ว.)
				แผนที่ภูมิประเทศ	ระวาง	แผ่น	มาตราส่วน	เลขที่ดิน		
				4936IV	6842	07	1:1000	159		7,650

มีผลบังคับใช้ตั้งแต่วันที่

29 กันยายน พ.ศ. 2568

รอบบัญชี พ.ศ. 2566 - 2569

  
 (นายพัชรพล สุพล)  
 หนารักษพื้นที่กาญจนบุรี ปฏิบัติราชการแทน  
 ประธานกรรมการประเมินราคาทรัพย์สินเพื่อประโยชน์แห่งรัฐ  
 ประจำจังหวัดกาญจนบุรี

### บัญชีราคาประเมินที่ดิน

ตามพระราชบัญญัติการประเมินราคาทรัพย์สินเพื่อประโยชน์แห่งรัฐ พ.ศ. 2562

สำนักงานที่ดิน จังหวัดกาญจนบุรี สาขาท่าม่วง

หน้า 7

โฉนดที่ดินเลขที่	อำเภอ	ตำบล	หน้าสำรวจ	เครื่องหมายที่ดินระบบพิกัดฉาก ยู ที เอ็ม / ศูนย์กำเนิด					เนื้อที่ (ไร่-งาน-ตร.ว.)	ราคาประเมิน (บาท ต่อ ตร.ว.)
				แผนที่ภูมิประเทศ	ระวาง	แผ่น	มาตราส่วน	เลขที่ดิน		
				4936IV	6844	00	1:4000	151	2,300	
				4936IV	6844	11	1:1000	468	7,000	
				4936IV	6844	12	1:1000	85	7,000	
				4936IV	6844	15	1:1000	251	23,000	



(นายพัชรพล สุพล)

ชนารักษ์พื้นที่กาญจนบุรี ปฏิบัติราชการแทน

ประธานกรรมการประเมินราคาทรัพย์สินเพื่อประโยชน์แห่งรัฐ

ประจำจังหวัดกาญจนบุรี

มีผลบังคับใช้ตั้งแต่วันที่

29 กันยายน พ.ศ. 2568

รอบบัญชี พ.ศ. 2566 - 2569

### บัญชีราคาประเมินที่ดิน

ตามพระราชบัญญัติการประเมินราคาทรัพย์สินเพื่อประโยชน์แห่งรัฐ พ.ศ. 2562

สำนักงานที่ดิน จังหวัดกาญจนบุรี สาขาท่าม่วง

หน้า 8

โฉนดที่ดินเลขที่	อำเภอ	ตำบล	หน้าสำรวจ	เครื่องหมายที่ดินระบบพิกัดฉาก ยู ที เอ็ม / ศูนย์กำเนิด					เนื้อที่ (ไร่-งาน-ตร.ว.)	ราคาประเมิน (บาท ต่อ ตร.ว.)
				แผนที่ภูมิประเทศ	ระวาง	แผ่น	มาตราส่วน	เลขที่ดิน		
				4936IV	6846	00	1:4000	45	500	
				4936IV	6846	00	1:4000	245	500	
				4936IV	6846	00	1:4000	537	250	
				4936IV	6846	00	1:4000	567	440	



(นายพัชรพล สุพล)  
 หนารักษพื้นที่กาญจนบุรี ปฏิบัติราชการแทน  
 ประธานกรรมการประเมินราคาทรัพย์สินเพื่อประโยชน์แห่งรัฐ  
 ประจำจังหวัดกาญจนบุรี

### บัญชีราคาประเมินที่ดิน

ตามพระราชบัญญัติการประเมินราคาทรัพย์สินเพื่อประโยชน์แห่งรัฐ พ.ศ. 2562

สำนักงานที่ดิน จังหวัดกาญจนบุรี สาขาท่าม่วง

หน้า 9

โฉนดที่ดินเลขที่	อำเภอ	ตำบล	หน้าสำรวจ	เครื่องหมายที่ดินระบบพิกัดฉาก ยู ที เอ็ม / ศูนย์กำเนิด					เนื้อที่ (ไร่-งาน-ตร.ว.)	ราคาประเมิน (บาท ต่อ ตร.ว.)
				แผนที่ภูมิประเทศ	ระวาง	แผ่น	มาตราส่วน	เลขที่ดิน		
				4936IV	7042	00	1:4000	1	830	
				4936IV	7042	00	1:4000	30	1,100	
				4936IV	7042	00	1:4000	312	1,100	
				4936IV	7042	01	1:1000	78	2,500	



(นายพัชรพล สุพล)  
 ธรนารักษ์พื้นที่กาญจนบุรี ปฏิบัติราชการแทน  
 ประธานกรรมการประเมินราคาทรัพย์สินเพื่อประโยชน์แห่งรัฐ  
 ประจำจังหวัดกาญจนบุรี

### บัญชีราคาประเมินที่ดิน

ตามพระราชบัญญัติการประเมินราคาทรัพย์สินเพื่อประโยชน์แห่งรัฐ พ.ศ. 2562

สำนักงานที่ดิน จังหวัดกาญจนบุรี สาขาท่าม่วง


หน้า 10

โฉนดที่ดินเลขที่	อำเภอ	ตำบล	หน้าสำรวจ	เครื่องหมายที่ดินระบบพิกัดฉาก ยู ที เอ็ม / ศูนย์กำเนิด					เนื้อที่ (ไร่-งาน-ตร.ว.)	ราคาประเมิน (บาท ต่อ ตร.ว.)
				แผนที่ภูมิประเทศ	ระวาง	แผ่น	มาตราส่วน	เลขที่ดิน		
				4936IV	7044	00	1:4000	599		720

มีผลบังคับใช้ตั้งแต่วันที่

29 กันยายน พ.ศ. 2568

รอบบัญชี พ.ศ. 2566 - 2569

  
 (นายพัชรพล สุพล)  
 หนารักษพื้นที่กาญจนบุรี ปฏิบัติราชการแทน  
 ประธานกรรมการประเมินราคาทรัพย์สินเพื่อประโยชน์แห่งรัฐ  
 ประจำจังหวัดกาญจนบุรี

## บัญชีราคาประเมินที่ดิน

ตามพระราชบัญญัติการประเมินราคาทรัพย์สินเพื่อประโยชน์แห่งรัฐ พ.ศ. 2562

สำนักงานที่ดิน    จังหวัดกาญจนบุรี    สาขาท่าม่วง


หน้า 11

โฉนดที่ดินเลขที่	อำเภอ	ตำบล	หน้าสำรวจ	เครื่องหมายที่ดินระบบพิกัดฉาก ยู ที เอ็ม / ศูนย์กำเนิด					เนื้อที่ (ไร่-งาน-ตร.ว.)	ราคาประเมิน (บาท ต่อ ตร.ว.)
				แผนที่ภูมิประเทศ	ระวาง	แผ่น	มาตราส่วน	เลขที่ดิน		
				4936IV	7046	00	1:4000	110	880	
				4936IV	7046	00	1:4000	200	480	
				4936IV	7046	00	1:4000	284	380	
				4936IV	7046	00	1:4000	309	330	
				4936IV	7046	00	1:4000	496	500	
				4936IV	7046	00	1:4000	539	600	

มีผลบังคับใช้ตั้งแต่วันที่

29 กันยายน พ.ศ. 2568

รอบบัญชี พ.ศ. 2566 - 2569

  
 (นายพัชรพล สุพล)  
 หนารักษพื้นที่กาญจนบุรี ปฏิบัติราชการแทน  
 ประธานกรรมการประเมินราคาทรัพย์สินเพื่อประโยชน์แห่งรัฐ  
 ประจำจังหวัดกาญจนบุรี

## บัญชีราคาประเมินที่ดิน

ตามพระราชบัญญัติการประเมินราคาทรัพย์สินเพื่อประโยชน์แห่งรัฐ พ.ศ. 2562

สำนักงานที่ดิน    จังหวัดกาญจนบุรี    สาขาท่าม่วง

หน้า 12

โฉนดที่ดินเลขที่	อำเภอ	ตำบล	หน้าสำรวจ	เครื่องหมายที่ดินระบบพิกัดฉาก ยู ที เอ็ม / ศูนย์กำเนิด					เนื้อที่ (ไร่-งาน-ตร.ว.)	ราคาประเมิน (บาท ต่อ ตร.ว.)
				แผนที่ภูมิประเทศ	ระวาง	แผ่น	มาตราส่วน	เลขที่ดิน		
				4936IV	7242	00	1:4000	81	480	
				4936IV	7242	00	1:4000	190	4,100	
				4936IV	7242	00	1:4000	877	800	

  
 (นายพัชรพล สุพล)  
 หนารักษพื้นที่กาญจนบุรี ปฏิบัติราชการแทน

ประธานกรรมการประเมินราคาทรัพย์สินเพื่อประโยชน์แห่งรัฐ  
 ประจำจังหวัดกาญจนบุรี

### บัญชีราคาประเมินที่ดิน

ตามพระราชบัญญัติการประเมินราคาทรัพย์สินเพื่อประโยชน์แห่งรัฐ พ.ศ. 2562

สำนักงานที่ดิน จังหวัดกาญจนบุรี สาขาท่าม่วง

หน้า 13

โฉนดที่ดินเลขที่	อำเภอ	ตำบล	หน้าสำรวจ	เครื่องหมายที่ดินระบบพิกัดฉาก ยู ที เอ็ม / ศูนย์กำเนิด					เนื้อที่ (ไร่-งาน-ตร.ว.)	ราคาประเมิน (บาท ต่อ ตร.ว.)
				แผนที่ภูมิประเทศ	ระวาง	แผ่น	มาตราส่วน	เลขที่ดิน		
				4936IV	7244	00	1:4000	127		440
				4936IV	7244	00	1:4000	338		330
				4936IV	7244	00	1:4000	376		1,100
				4936IV	7244	00	1:4000	543		1,100
				4936IV	7244	00	1:4000	560		440
				4936IV	7244	00	1:4000	923		500
				4936IV	7244	00	1:4000	990		550



(นายพัชรพล สุพล)  
 หนารักษ์พื้นที่กาญจนบุรี ปฏิบัติราชการแทน  
 ประธานกรรมการประเมินราคาทรัพย์สินเพื่อประโยชน์แห่งรัฐ  
 ประจำจังหวัดกาญจนบุรี

### บัญชีราคาประเมินที่ดิน

ตามพระราชบัญญัติการประเมินราคาทรัพย์สินเพื่อประโยชน์แห่งรัฐ พ.ศ. 2562

สำนักงานที่ดิน จังหวัดกาญจนบุรี สาขาท่าม่วง

หน้า 14

โฉนดที่ดินเลขที่	อำเภอ	ตำบล	หน้าสำรวจ	เครื่องหมายที่ดินระบบพิกัดฉาก ยู ที เอ็ม / ศูนย์กำเนิด					เนื้อที่ (ไร่-งาน-ตร.ว.)	ราคาประเมิน (บาท ต่อ ตร.ว.)
				แผนที่ภูมิประเทศ	ระวาง	แผ่น	มาตราส่วน	เลขที่ดิน		
				4936IV	7246	00	1:4000	105	530	
				4936IV	7246	00	1:4000	106	530	
				4936IV	7246	00	1:4000	122	500	
				4936IV	7246	00	1:4000	124	440	
				4936IV	7246	00	1:4000	127	700	



(นายพัชรพล สุพล)  
 หนารักษพื้นที่กาญจนบุรี ปฏิบัติราชการแทน  
 ประธานกรรมการประเมินราคาทรัพย์สินเพื่อประโยชน์แห่งรัฐ  
 ประจำจังหวัดกาญจนบุรี

### บัญชีราคาประเมินที่ดิน

ตามพระราชบัญญัติการประเมินราคาทรัพย์สินเพื่อประโยชน์แห่งรัฐ พ.ศ. 2562

สำนักงานที่ดิน จังหวัดกาญจนบุรี สาขาท่าม่วง

หน้า 15

โฉนดที่ดินเลขที่	อำเภอ	ตำบล	หน้าสำรวจ	เครื่องหมายที่ดินระบบพิกัดฉาก ยู ที เอ็ม / ศูนย์กำเนิด					เนื้อที่ (ไร่-งาน-ตร.ว.)	ราคาประเมิน (บาท ต่อ ตร.ว.)
				แผนที่ภูมิประเทศ	ระวาง	แผ่น	มาตราส่วน	เลขที่ดิน		
				4936IV	7442	00	1:4000	462	520	
				4936IV	7442	00	1:4000	589	250	
				4936IV	7442	00	1:4000	712	250	
				4936IV	7442	02	1:1000	4	550	
				4936IV	7442	03	1:1000	26	550	



(นายพัชรพล สุพล)  
 หนารักษพื้นที่กาญจนบุรี ปฏิบัติราชการแทน  
 ประธานกรรมการประเมินราคาทรัพย์สินเพื่อประโยชน์แห่งรัฐ  
 ประจำจังหวัดกาญจนบุรี

### บัญชีราคาประเมินที่ดิน

ตามพระราชบัญญัติการประเมินราคาทรัพย์สินเพื่อประโยชน์แห่งรัฐ พ.ศ. 2562

สำนักงานที่ดิน จังหวัดกาญจนบุรี สาขาท่าม่วง

หน้า 16

โฉนดที่ดินเลขที่	อำเภอ	ตำบล	หน้าสำรวจ	เครื่องหมายที่ดินระบบพิกัดฉาก ยู ที เอ็ม / ศูนย์กำเนิด					เนื้อที่ (ไร่-งาน-ตร.ว.)	ราคาประเมิน (บาท ต่อ ตร.ว.)
				แผนที่ภูมิประเทศ	ระวาง	แผ่น	มาตราส่วน	เลขที่ดิน		
				4936IV	7444	00	1:4000	26	440	
				4936IV	7444	14	1:1000	4	800	

มีผลบังคับใช้ตั้งแต่วันที่

29 กันยายน พ.ศ. 2568

รอบบัญชี พ.ศ. 2566 - 2569

(นายพัชรพล สุพล)  
 หนารักษพื้นที่กาญจนบุรี ปฏิบัติราชการแทน  
 ประธานกรรมการประเมินราคาทรัพย์สินเพื่อประโยชน์แห่งรัฐ  
 ประจำจังหวัดกาญจนบุรี

### บัญชีราคาประเมินที่ดิน

ตามพระราชบัญญัติการประเมินราคาทรัพย์สินเพื่อประโยชน์แห่งรัฐ พ.ศ. 2562

สำนักงานที่ดิน จังหวัดกาญจนบุรี สาขาท่าม่วง

หน้า 17

โฉนดที่ดินเลขที่	อำเภอ	ตำบล	หน้าสำรวจ	เครื่องหมายที่ดินระบบพิกัดฉาก ยู ที เอ็ม / ศูนย์กำเนิด					เนื้อที่ (ไร่-งาน-ตร.ว.)	ราคาประเมิน (บาท ต่อ ตร.ว.)
				แผนที่ภูมิประเทศ	ระวาง	แผ่น	มาตราส่วน	เลขที่ดิน		
				4936IV	7446	00	1:4000	98	610	
				4936IV	7446	00	1:4000	104	530	
				4936IV	7446	00	1:4000	223	330	

มีผลบังคับใช้ตั้งแต่วันที่

29 กันยายน พ.ศ. 2568

รอบบัญชี พ.ศ. 2566 - 2569

(นายพัชรพล สุพล)  
 หนารักษพื้นที่กาญจนบุรี ปฏิบัติราชการแทน  
 ประธานกรรมการประเมินราคาทรัพย์สินเพื่อประโยชน์แห่งรัฐ  
 ประจำจังหวัดกาญจนบุรี

### บัญชีราคาประเมินที่ดิน

ตามพระราชบัญญัติการประเมินราคาทรัพย์สินเพื่อประโยชน์แห่งรัฐ พ.ศ. 2562

สำนักงานที่ดิน จังหวัดกาญจนบุรี สาขาท่าม่วง

หน้า 18

โฉนดที่ดินเลขที่	อำเภอ	ตำบล	หน้าสำรวจ	เครื่องหมายที่ดินระบบพิกัดฉาก ยู ที เอ็ม / ศูนย์กำเนิด					เนื้อที่ (ไร่-งาน-ตร.ว.)	ราคาประเมิน (บาท ต่อ ตร.ว.)
				แผนที่ภูมิประเทศ	ระวาง	แผ่น	มาตราส่วน	เลขที่ดิน		
				4936IV	7642	00	1:4000	92	250	
				4936IV	7642	00	1:4000	294	1,000	

มีผลบังคับใช้ตั้งแต่วันที่

29 กันยายน พ.ศ. 2568

รอบบัญชี พ.ศ. 2566 - 2569

(นายพัชรพล สุพล)  
 หนารักษพื้นที่กาญจนบุรี ปฏิบัติราชการแทน  
 ประธานกรรมการประเมินราคาทรัพย์สินเพื่อประโยชน์แห่งรัฐ  
 ประจำจังหวัดกาญจนบุรี

### บัญชีราคาประเมินที่ดิน

ตามพระราชบัญญัติการประเมินราคาทรัพย์สินเพื่อประโยชน์แห่งรัฐ พ.ศ. 2562

สำนักงานที่ดิน จังหวัดกาญจนบุรี สาขาท่าม่วง

หน้า 19

โฉนดที่ดินเลขที่	อำเภอ	ตำบล	หน้าสำรวจ	เครื่องหมายที่ดินระบบพิกัดฉาก ยู ที เอ็ม / ศูนย์กำเนิด					เนื้อที่ (ไร่-งาน-ตร.ว.)	ราคาประเมิน (บาท ต่อ ตร.ว.)
				แผนที่ภูมิประเทศ	ระวาง	แผ่น	มาตราส่วน	เลขที่ดิน		
				4936IV	7646	00	1:4000	52	440	
				4936IV	7646	00	1:4000	379	500	

  
(นายพัชรพล สุพล)

ธนารักษ์พื้นที่กาญจนบุรี ปฏิบัติราชการแทน  
ประธานกรรมการประเมินราคาทรัพย์สินเพื่อประโยชน์แห่งรัฐ  
ประจำจังหวัดกาญจนบุรี

### บัญชีราคาประเมินที่ดิน

ตามพระราชบัญญัติการประเมินราคาทรัพย์สินเพื่อประโยชน์แห่งรัฐ พ.ศ. 2562

สำนักงานที่ดิน จังหวัดกาญจนบุรี สาขาท่าม่วง


หน้า 20

โฉนดที่ดินเลขที่	อำเภอ	ตำบล	หน้าสำรวจ	เครื่องหมายที่ดินระบบพิกัดฉาก ยู ที เอ็ม / ศูนย์กำเนิด					เนื้อที่ (ไร่-งาน-ตร.ว.)	ราคาประเมิน (บาท ต่อ ตร.ว.)
				แผนที่ภูมิประเทศ	ระวาง	แผ่น	มาตราส่วน	เลขที่ดิน		
				4936IV	7842	05	1:1000	80		550

มีผลบังคับใช้ตั้งแต่วันที่

29 กันยายน พ.ศ. 2568

รอบบัญชี พ.ศ. 2566 - 2569

  
 (นายพัชรพล สุพล)  
 หนารักษพื้นที่กาญจนบุรี ปฏิบัติราชการแทน  
 ประธานกรรมการประเมินราคาทรัพย์สินเพื่อประโยชน์แห่งรัฐ  
 ประจำจังหวัดกาญจนบุรี

### บัญชีราคาประเมินที่ดิน

ตามพระราชบัญญัติการประเมินราคาทรัพย์สินเพื่อประโยชน์แห่งรัฐ พ.ศ. 2562

สำนักงานที่ดิน จังหวัดกาญจนบุรี สาขาท่าม่วง

หน้า 21

โฉนดที่ดินเลขที่	อำเภอ	ตำบล	หน้าสำรวจ	เครื่องหมายที่ดินระบบพิกัดฉาก ยู ที เอ็ม / ศูนย์กำเนิด					เนื้อที่ (ไร่-งาน-ตร.ว.)	ราคาประเมิน (บาท ต่อ ตร.ว.)
				แผนที่ภูมิประเทศ	ระวาง	แผ่น	มาตราส่วน	เลขที่ดิน		
				4937III	6652	00	1:4000	1		1,750

มีผลบังคับใช้ตั้งแต่วันที่

29 กันยายน พ.ศ. 2568

รอบบัญชี พ.ศ. 2566 - 2569

(นายพัชรพล สุพล)  
 หนารักษพื้นที่กาญจนบุรี ปฏิบัติราชการแทน  
 ประธานกรรมการประเมินราคาทรัพย์สินเพื่อประโยชน์แห่งรัฐ  
 ประจำจังหวัดกาญจนบุรี

### บัญชีราคาประเมินที่ดิน

ตามพระราชบัญญัติการประเมินราคาทรัพย์สินเพื่อประโยชน์แห่งรัฐ พ.ศ. 2562

สำนักงานที่ดิน จังหวัดกาญจนบุรี สาขาท่าม่วง

หน้า 22

โฉนดที่ดินเลขที่	อำเภอ	ตำบล	หน้าสำรวจ	เครื่องหมายที่ดินระบบพิกัดฉาก ยู ที เอ็ม / ศูนย์กำเนิด					เนื้อที่ (ไร่-งาน-ตร.ว.)	ราคาประเมิน (บาท ต่อ ตร.ว.)
				แผนที่ภูมิประเทศ	ระวาง	แผ่น	มาตราส่วน	เลขที่ดิน		
				4937III	6848	00	1:4000	70		260
				4937III	6848	00	1:4000	132		500
				4937III	6848	00	1:4000	160		330
				4937III	6848	00	1:4000	168		250
				4937III	6848	00	1:4000	169		410
				4937III	6848	00	1:4000	228		500
				4937III	6848	00	1:4000	310		380



(นายพัชรพล สุพล)  
 หนารักษพื้นที่กาญจนบุรี ปฏิบัติราชการแทน  
 ประธานกรรมการประเมินราคาทรัพย์สินเพื่อประโยชน์แห่งรัฐ  
 ประจำจังหวัดกาญจนบุรี

### บัญชีราคาประเมินที่ดิน

ตามพระราชบัญญัติการประเมินราคาทรัพย์สินเพื่อประโยชน์แห่งรัฐ พ.ศ. 2562

สำนักงานที่ดิน จังหวัดกาญจนบุรี สาขาท่าม่วง


หน้า 23

โฉนดที่ดินเลขที่	อำเภอ	ตำบล	หน้าสำรวจ	เครื่องหมายที่ดินระบบพิกัดฉาก ยู ที เอ็ม / ศูนย์กำเนิด					เนื้อที่ (ไร่-งาน-ตร.ว.)	ราคาประเมิน (บาท ต่อ ตร.ว.)
				แผนที่ภูมิประเทศ	ระวาง	แผ่น	มาตราส่วน	เลขที่ดิน		
				4937III	6850	00	1:4000	64		350

มีผลบังคับใช้ตั้งแต่วันที่

29 กันยายน พ.ศ. 2568

รอบบัญชี พ.ศ. 2566 - 2569

  
 (นายพัชรพล สุพล)  
 หนารักษพื้นที่กาญจนบุรี ปฏิบัติราชการแทน  
 ประธานกรรมการประเมินราคาทรัพย์สินเพื่อประโยชน์แห่งรัฐ  
 ประจำจังหวัดกาญจนบุรี

### บัญชีราคาประเมินที่ดิน

ตามพระราชบัญญัติการประเมินราคาทรัพย์สินเพื่อประโยชน์แห่งรัฐ พ.ศ. 2562

สำนักงานที่ดิน จังหวัดกาญจนบุรี สาขาท่าม่วง

หน้า 24

โฉนดที่ดินเลขที่	อำเภอ	ตำบล	หน้าสำรวจ	เครื่องหมายที่ดินระบบพิกัดฉาก ยู ที เอ็ม / ศูนย์กำเนิด					เนื้อที่ (ไร่-งาน-ตร.ว.)	ราคาประเมิน (บาท ต่อ ตร.ว.)
				แผนที่ภูมิประเทศ	ระวาง	แผ่น	มาตราส่วน	เลขที่ดิน		
				4937III	6852	00	1:4000	254	400	
				4937III	6852	00	1:4000	804	880	
				4937III	6852	00	1:4000	877	400	
				4937III	6852	01	1:1000	96	400	
				4937III	6852	01	1:1000	114	400	
				4937III	6852	01	1:1000	385	560	
				4937III	6852	06	1:1000	69	400	
				4937III	6852	06	1:1000	222	600	



(นายพัชรพล สุพล)  
 หนารักษพื้นที่กาญจนบุรี ปฏิบัติราชการแทน  
 ประธานกรรมการประเมินราคาทรัพย์สินเพื่อประโยชน์แห่งรัฐ  
 ประจำจังหวัดกาญจนบุรี

### บัญชีราคาประเมินที่ดิน

ตามพระราชบัญญัติการประเมินราคาทรัพย์สินเพื่อประโยชน์แห่งรัฐ พ.ศ. 2562

สำนักงานที่ดิน จังหวัดกาญจนบุรี สาขาท่าม่วง

หน้า 25

โฉนดที่ดินเลขที่	อำเภอ	ตำบล	หน้าสำรวจ	เครื่องหมายที่ดินระบบพิกัดฉาก ยู ที เอ็ม / ศูนย์กำเนิด					เนื้อที่ (ไร่-งาน-ตร.ว.)	ราคาประเมิน (บาท ต่อ ตร.ว.)
				แผนที่ภูมิประเทศ	ระวาง	แผ่น	มาตราส่วน	เลขที่ดิน		
				4937III	6854	00	1:4000	71		350
				4937III	6854	00	1:4000	358		350

  
(นายพัชรพล สุพล)

ธนารักษ์พื้นที่กาญจนบุรี ปฏิบัติราชการแทน  
ประธานกรรมการประเมินราคาทรัพย์สินเพื่อประโยชน์แห่งรัฐ  
ประจำจังหวัดกาญจนบุรี

### บัญชีราคาประเมินที่ดิน

ตามพระราชบัญญัติการประเมินราคาทรัพย์สินเพื่อประโยชน์แห่งรัฐ พ.ศ. 2562

สำนักงานที่ดิน จังหวัดกาญจนบุรี สาขาท่าม่วง

หน้า 26

โฉนดที่ดินเลขที่	อำเภอ	ตำบล	หน้าสำรวจ	เครื่องหมายที่ดินระบบพิกัดฉาก ยู ที เอ็ม / ศูนย์กำเนิด					เนื้อที่ (ไร่-งาน-ตร.ว.)	ราคาประเมิน (บาท ต่อ ตร.ว.)
				แผนที่ภูมิประเทศ	ระวาง	แผ่น	มาตราส่วน	เลขที่ดิน		
				4937III	7048	00	1:4000	26	440	
				4937III	7048	00	1:4000	168	530	
				4937III	7048	00	1:4000	297	330	
				4937III	7048	00	1:4000	713	500	

มีผลบังคับใช้ตั้งแต่วันที่

29 กันยายน พ.ศ. 2568

รอบบัญชี พ.ศ. 2566 - 2569

(นายพัชรพล สุพล)  
 หนารักษพื้นที่กาญจนบุรี ปฏิบัติราชการแทน  
 ประธานกรรมการประเมินราคาทรัพย์สินเพื่อประโยชน์แห่งรัฐ  
 ประจำจังหวัดกาญจนบุรี

### บัญชีราคาประเมินที่ดิน

ตามพระราชบัญญัติการประเมินราคาทรัพย์สินเพื่อประโยชน์แห่งรัฐ พ.ศ. 2562

สำนักงานที่ดิน จังหวัดกาญจนบุรี สาขาท่าม่วง

หน้า 27

โฉนดที่ดินเลขที่	อำเภอ	ตำบล	หน้าสำรวจ	เครื่องหมายที่ดินระบบพิกัดฉาก ยู ที เอ็ม / ศูนย์กำเนิด					เนื้อที่ (ไร่-งาน-ตร.ว.)	ราคาประเมิน (บาท ต่อ ตร.ว.)
				แผนที่ภูมิประเทศ	ระวาง	แผ่น	มาตราส่วน	เลขที่ดิน		
				4937III	7050	00	1:4000	386	250	
				4937III	7050	00	1:4000	472	330	

มีผลบังคับใช้ตั้งแต่วันที่

29 กันยายน พ.ศ. 2568

รอบบัญชี พ.ศ. 2566 - 2569

(นายพัชรพล สุพล)  
 หนารักษพื้นที่กาญจนบุรี ปฏิบัติราชการแทน  
 ประธานกรรมการประเมินราคาทรัพย์สินเพื่อประโยชน์แห่งรัฐ  
 ประจำจังหวัดกาญจนบุรี