



# บัญชีราคาประเมินที่ดิน

ตามพระราชบัญญัติการประเมินราคาทรัพย์สินเพื่อประโยชน์แห่งรัฐ พ.ศ. 2562

รอบบัญชี พ.ศ. 2566 - 2569

ไม่มีเลขที่โฉนดเรียงตามเลขที่ดิน ระบุวางในระบบพิกัดฉาก ยู ที เอ็ม  
สำหรับสำนักงานที่ดินจังหวัดกาญจนบุรี สาขาท่าม่วง เล่มที่ 63 (เพิ่มเติม)

| ระวางระบบพิทักษ์อายุ ที เอ็ม |       |      |           |
|------------------------------|-------|------|-----------|
| แผนที่ภูมิประเทศ             | ระวาง | แผ่น | มาตราส่วน |
| 4836 I                       | 5430  | 00   | 1:4000    |
| 4836 I                       | 5434  | 00   | 1:4000    |
| 4836 I                       | 5434  | 02   | 1:2000    |
| 4936 IV                      | 5622  | 00   | 1:4000    |
| 4936 IV                      | 5624  | 00   | 1:4000    |
| 4936 IV                      | 5626  | 00   | 1:4000    |
| 4936 IV                      | 5822  | 00   | 1:4000    |
| 4936 IV                      | 5832  | 00   | 1:4000    |
| 4936 IV                      | 6028  | 00   | 1:4000    |
| 4936 IV                      | 6442  | 00   | 1:4000    |
| 4936 IV                      | 6626  | 00   | 1:4000    |
| 4936 IV                      | 6644  | 12   | 1:1000    |
| 4936 IV                      | 6834  | 00   | 1:4000    |
| 4936 IV                      | 7042  | 00   | 1:4000    |
| 4936 IV                      | 7046  | 00   | 1:4000    |
| 4936 IV                      | 7234  | 00   | 1:4000    |
| 4936 IV                      | 7242  | 00   | 1:4000    |
| 4936 IV                      | 7244  | 00   | 1:4000    |
| 4936 IV                      | 7432  | 00   | 1:4000    |

| ระวางระบบพิทักษ์อายุ ที เอ็ม |       |      |           |
|------------------------------|-------|------|-----------|
| แผนที่ภูมิประเทศ             | ระวาง | แผ่น | มาตราส่วน |
| 4936 IV                      | 7444  | 00   | 1:4000    |
| 4936 IV                      | 7638  | 00   | 1:4000    |
| 4937 III                     | 6852  | 00   | 1:4000    |
| 4937 III                     | 6852  | 05   | 1:1000    |
| 4937 III                     | 7050  | 00   | 1:4000    |

### บัญชีราคาประเมินที่ดิน

ตามพระราชบัญญัติการประเมินราคาทรัพย์สินเพื่อประโยชน์แห่งรัฐ พ.ศ. 2562

สำนักงานที่ดิน จังหวัดกาญจนบุรี สาขาท่าม่วง


หน้า 1

| โฉนดที่ดินเลขที่ | อำเภอ | ตำบล | หน้าสำรวจ | เครื่องหมายที่ดินระบบพิกัดฉาก ยู ที เอ็ม / ศูนย์กำเนิด |       |      |           |           | เนื้อที่<br>(ไร่-งาน-ตร.ว.) | ราคาประเมิน<br>(บาท ต่อ ตร.ว.) |
|------------------|-------|------|-----------|--|-------|------|-----------|-----------|-----------------------------|--------------------------------|
|                  |       |      |           | แผนที่ภูมิประเทศ                                       | ระวาง | แผ่น | มาตราส่วน | เลขที่ดิน |                             |                                |
|                  |       |      |           | 4836I  | 5430  | 00   | 1:4000    | 201       | 150                         |                                |

มีผลบังคับใช้ตั้งแต่วันที่

29 กันยายน พ.ศ. 2568

รอบบัญชี พ.ศ. 2566 - 2569

  
 (นายพัชรพล สุพล)  
 หนารักษพื้นที่กาญจนบุรี ปฏิบัติราชการแทน  
 ประธานกรรมการประเมินราคาทรัพย์สินเพื่อประโยชน์แห่งรัฐ  
 ประจำจังหวัดกาญจนบุรี

### บัญชีราคาประเมินที่ดิน

ตามพระราชบัญญัติการประเมินราคาทรัพย์สินเพื่อประโยชน์แห่งรัฐ พ.ศ. 2562

สำนักงานที่ดิน จังหวัดกาญจนบุรี สาขาท่าม่วง


หน้า 2

| โฉนดที่ดินเลขที่ | อำเภอ | ตำบล | หน้าสำรวจ | เครื่องหมายที่ดินระบบพิกัดฉาก ยู ที เอ็ม / ศูนย์กำเนิด |       |      |           |           | เนื้อที่<br>(ไร่-งาน-ตร.ว.) | ราคาประเมิน<br>(บาท ต่อ ตร.ว.) |
|------------------|-------|------|-----------|--|-------|------|-----------|-----------|-----------------------------|--------------------------------|
|                  |       |      |           | แผนที่ภูมิประเทศ                                       | ระวาง | แผ่น | มาตราส่วน | เลขที่ดิน |                             |                                |
|                  |       |      |           | 4836I  | 5434  | 00   | 1:4000    | 316       | 260                         |                                |
|                  |       |      |           | 4836I  | 5434  | 00   | 1:4000    | 317       | 200                         |                                |
|                  |       |      |           | 4836I  | 5434  | 02   | 1:2000    | 86        | 260                         |                                |

มีผลบังคับใช้ตั้งแต่วันที่

29 กันยายน พ.ศ. 2568

รอบบัญชี พ.ศ. 2566 - 2569

  
 (นายพัชรพล สุพล)  
 หนารักษพื้นที่กาญจนบุรี ปฏิบัติราชการแทน  
 ประธานกรรมการประเมินราคาทรัพย์สินเพื่อประโยชน์แห่งรัฐ  
 ประจำจังหวัดกาญจนบุรี

### บัญชีราคาประเมินที่ดิน

ตามพระราชบัญญัติการประเมินราคาทรัพย์สินเพื่อประโยชน์แห่งรัฐ พ.ศ. 2562

สำนักงานที่ดิน จังหวัดกาญจนบุรี สาขาท่าม่วง

หน้า 3

| โฉนดที่ดินเลขที่ | อำเภอ | ตำบล | หน้าสำรวจ | เครื่องหมายที่ดินระบบพิกัดฉาก ยู ที เอ็ม / ศูนย์กำเนิด |       |      |           |           | เนื้อที่<br>(ไร่-งาน-ตร.ว.) | ราคาประเมิน<br>(บาท ต่อ ตร.ว.) |
|------------------|-------|------|-----------|--|-------|------|-----------|-----------|-----------------------------|--------------------------------|
|                  |       |      |           | แผนที่ภูมิประเทศ                                       | ระวาง | แผ่น | มาตราส่วน | เลขที่ดิน |                             |                                |
|                  |       |      |           | 4936IV   | 5622  | 00   | 1:4000    | 262       | 300                         |                                |
|                  |       |      |           | 4936IV   | 5622  | 00   | 1:4000    | 263       | 260                         |                                |
|                  |       |      |           | 4936IV   | 5622  | 00   | 1:4000    | 326       | 150                         |                                |
|                  |       |      |           | 4936IV   | 5622  | 00   | 1:4000    | 328       | 200                         |                                |
|                  |       |      |           | 4936IV   | 5622  | 00   | 1:4000    | 361       | 200                         |                                |
|                  |       |      |           | 4936IV   | 5622  | 00   | 1:4000    | 362       | 150                         |                                |

  
(นายพัชรพล สุพล)

ธนารักษ์พื้นที่กาญจนบุรี ปฏิบัติราชการแทน  
ประธานกรรมการประเมินราคาทรัพย์สินเพื่อประโยชน์แห่งรัฐ  
ประจำจังหวัดกาญจนบุรี

### บัญชีราคาประเมินที่ดิน

ตามพระราชบัญญัติการประเมินราคาทรัพย์สินเพื่อประโยชน์แห่งรัฐ พ.ศ. 2562

สำนักงานที่ดิน จังหวัดกาญจนบุรี สาขาท่าม่วง

หน้า 4

| โฉนดที่ดินเลขที่ | อำเภอ | ตำบล | หน้าสำรวจ | เครื่องหมายที่ดินระบบพิกัดฉาก ยู ที เอ็ม / ศูนย์กำเนิด |       |      |           |           | เนื้อที่<br>(ไร่-งาน-ตร.ว.) | ราคาประเมิน<br>(บาท ต่อ ตร.ว.) |
|------------------|-------|------|-----------|--|-------|------|-----------|-----------|-----------------------------|--------------------------------|
|                  |       |      |           | แผนที่ภูมิประเทศ                                       | ระวาง | แผ่น | มาตราส่วน | เลขที่ดิน |                             |                                |
|                  |       |      |           | 4936IV   | 5624  | 00   | 1:4000    | 454       | 150                         |                                |
|                  |       |      |           | 4936IV   | 5624  | 00   | 1:4000    | 473       | 150                         |                                |
|                  |       |      |           | 4936IV   | 5624  | 00   | 1:4000    | 476       | 150                         |                                |
|                  |       |      |           | 4936IV   | 5624  | 00   | 1:4000    | 481       | 200                         |                                |



(นายพัชรพล สุพล)  
 หนารักษพื้นที่กาญจนบุรี ปฏิบัติราชการแทน  
 ประธานกรรมการประเมินราคาทรัพย์สินเพื่อประโยชน์แห่งรัฐ  
 ประจำจังหวัดกาญจนบุรี

### บัญชีราคาประเมินที่ดิน

ตามพระราชบัญญัติการประเมินราคาทรัพย์สินเพื่อประโยชน์แห่งรัฐ พ.ศ. 2562

สำนักงานที่ดิน จังหวัดกาญจนบุรี สาขาท่าม่วง

หน้า 5

| โฉนดที่ดินเลขที่ | อำเภอ | ตำบล | หน้าสำรวจ | เครื่องหมายที่ดินระบบพิกัดฉาก ยู ที เอ็ม / ศูนย์กำเนิด |       |      |           |           | เนื้อที่<br>(ไร่-งาน-ตร.ว.) | ราคาประเมิน<br>(บาท ต่อ ตร.ว.) |
|------------------|-------|------|-----------|--|-------|------|-----------|-----------|-----------------------------|--------------------------------|
|                  |       |      |           | แผนที่ภูมิประเทศ                                       | ระวาง | แผ่น | มาตราส่วน | เลขที่ดิน |                             |                                |
|                  |       |      |           | 4936IV   | 5626  | 00   | 1:4000    | 649       | 460                         |                                |
|                  |       |      |           | 4936IV   | 5626  | 00   | 1:4000    | 653       | 450                         |                                |

มีผลบังคับใช้ตั้งแต่วันที่

29 กันยายน พ.ศ. 2568

รอบบัญชี พ.ศ. 2566 - 2569

(นายพัชรพล สุพล)  
 หนารักษพื้นที่กาญจนบุรี ปฏิบัติราชการแทน  
 ประธานกรรมการประเมินราคาทรัพย์สินเพื่อประโยชน์แห่งรัฐ  
 ประจำจังหวัดกาญจนบุรี

### บัญชีราคาประเมินที่ดิน

ตามพระราชบัญญัติการประเมินราคาทรัพย์สินเพื่อประโยชน์แห่งรัฐ พ.ศ. 2562

สำนักงานที่ดิน จังหวัดกาญจนบุรี สาขาท่าม่วง

หน้า 6

| โฉนดที่ดินเลขที่ | อำเภอ | ตำบล | หน้าสำรวจ | เครื่องหมายที่ดินระบบพิกัดฉาก ยู ที เอ็ม / ศูนย์กำเนิด |       |      |           |           | เนื้อที่<br>(ไร่-งาน-ตร.ว.) | ราคาประเมิน<br>(บาท ต่อ ตร.ว.) |
|------------------|-------|------|-----------|--|-------|------|-----------|-----------|-----------------------------|--------------------------------|
|                  |       |      |           | แผนที่ภูมิประเทศ                                       | ระวาง | แผ่น | มาตราส่วน | เลขที่ดิน |                             |                                |
|                  |       |      |           | 4936IV   | 5822  | 00   | 1:4000    | 430       | 150                         |                                |
|                  |       |      |           | 4936IV   | 5822  | 00   | 1:4000    | 526       | 150                         |                                |

มีผลบังคับใช้ตั้งแต่วันที่

29 กันยายน พ.ศ. 2568

รอบบัญชี พ.ศ. 2566 - 2569

(นายพัชรพล สุพล)  
 หนารักษพื้นที่กาญจนบุรี ปฏิบัติราชการแทน  
 ประธานกรรมการประเมินราคาทรัพย์สินเพื่อประโยชน์แห่งรัฐ  
 ประจำจังหวัดกาญจนบุรี

### บัญชีราคาประเมินที่ดิน

ตามพระราชบัญญัติการประเมินราคาทรัพย์สินเพื่อประโยชน์แห่งรัฐ พ.ศ. 2562

สำนักงานที่ดิน จังหวัดกาญจนบุรี สาขาท่าม่วง

หน้า 7

| โฉนดที่ดินเลขที่ | อำเภอ | ตำบล | หน้าสำรวจ | เครื่องหมายที่ดินระบบพิกัดฉาก ยู ที เอ็ม / ศูนย์กำเนิด |       |      |           |           | เนื้อที่<br>(ไร่-งาน-ตร.ว.) | ราคาประเมิน<br>(บาท ต่อ ตร.ว.) |
|------------------|-------|------|-----------|--|-------|------|-----------|-----------|-----------------------------|--------------------------------|
|                  |       |      |           | แผนที่ภูมิประเทศ                                       | ระวาง | แผ่น | มาตราส่วน | เลขที่ดิน |                             |                                |
|                  |       |      |           | 4936IV   | 5832  | 00   | 1:4000    | 532       | 300                         |                                |
|                  |       |      |           | 4936IV   | 5832  | 00   | 1:4000    | 533       | 150                         |                                |
|                  |       |      |           | 4936IV   | 5832  | 00   | 1:4000    | 534       | 150                         |                                |
|                  |       |      |           | 4936IV   | 5832  | 00   | 1:4000    | 535       | 150                         |                                |
|                  |       |      |           | 4936IV   | 5832  | 00   | 1:4000    | 536       | 150                         |                                |
|                  |       |      |           | 4936IV   | 5832  | 00   | 1:4000    | 537       | 150                         |                                |
|                  |       |      |           | 4936IV   | 5832  | 00   | 1:4000    | 538       | 150                         |                                |



(นายพัชรพล สุพล)  
 หนารักษพื้นที่กาญจนบุรี ปฏิบัติราชการแทน  
 ประธานกรรมการประเมินราคาทรัพย์สินเพื่อประโยชน์แห่งรัฐ  
 ประจำจังหวัดกาญจนบุรี

### บัญชีราคาประเมินที่ดิน

ตามพระราชบัญญัติการประเมินราคาทรัพย์สินเพื่อประโยชน์แห่งรัฐ พ.ศ. 2562

สำนักงานที่ดิน จังหวัดกาญจนบุรี สาขาท่าม่วง


หน้า 8

| โฉนดที่ดินเลขที่ | อำเภอ | ตำบล | หน้าสำรวจ | เครื่องหมายที่ดินระบบพิกัดฉาก ยู ที เอ็ม / ศูนย์กำเนิด |       |      |           |           | เนื้อที่<br>(ไร่-งาน-ตร.ว.) | ราคาประเมิน<br>(บาท ต่อ ตร.ว.) |
|------------------|-------|------|-----------|--|-------|------|-----------|-----------|-----------------------------|--------------------------------|
|                  |       |      |           | แผนที่ภูมิประเทศ                                       | ระวาง | แผ่น | มาตราส่วน | เลขที่ดิน |                             |                                |
|                  |       |      |           | 4936IV   | 6028  | 00   | 1:4000    | 280       |                             | 200                            |

มีผลบังคับใช้ตั้งแต่วันที่

29 กันยายน พ.ศ. 2568

รอบบัญชี พ.ศ. 2566 - 2569

  
 (นายพัชรพล สุพล)  
 หนารักษพื้นที่กาญจนบุรี ปฏิบัติราชการแทน  
 ประธานกรรมการประเมินราคาทรัพย์สินเพื่อประโยชน์แห่งรัฐ  
 ประจำจังหวัดกาญจนบุรี

## บัญชีราคาประเมินที่ดิน

ตามพระราชบัญญัติการประเมินราคาทรัพย์สินเพื่อประโยชน์แห่งรัฐ พ.ศ. 2562

สำนักงานที่ดิน จังหวัดกาญจนบุรี สาขาท่าม่วง

หน้า 9

| โฉนดที่ดินเลขที่ | อำเภอ | ตำบล | หน้าสำรวจ | เครื่องหมายที่ดินระบบพิกัดฉาก ยู ที เอ็ม / ศูนย์กำเนิด |       |      |           |           | เนื้อที่<br>(ไร่-งาน-ตร.ว.) | ราคาประเมิน<br>(บาท ต่อ ตร.ว.) |
|------------------|-------|------|-----------|--|-------|------|-----------|-----------|-----------------------------|--------------------------------|
|                  |       |      |           | แผนที่ภูมิประเทศ                                       | ระวาง | แผ่น | มาตราส่วน | เลขที่ดิน |                             |                                |
|                  |       |      |           | 4936IV   | 6442  | 00   | 1:4000    | 288       | 180                         |                                |

มีผลบังคับใช้ตั้งแต่วันที่

29 กันยายน พ.ศ. 2568

รอบบัญชี พ.ศ. 2566 - 2569

(นายพัชรพล สุพล)

จนารักษ์พื้นที่กาญจนบุรี ปฏิบัติราชการแทน  
 ประธานกรรมการประเมินราคาทรัพย์สินเพื่อประโยชน์แห่งรัฐ  
 ประจำจังหวัดกาญจนบุรี

### บัญชีราคาประเมินที่ดิน

ตามพระราชบัญญัติการประเมินราคาทรัพย์สินเพื่อประโยชน์แห่งรัฐ พ.ศ. 2562

สำนักงานที่ดิน จังหวัดกาญจนบุรี สาขาท่าม่วง


หน้า 10

| โฉนดที่ดินเลขที่ | อำเภอ | ตำบล | หน้าสำรวจ | เครื่องหมายที่ดินระบบพิกัดฉาก ยู ที เอ็ม / ศูนย์กำเนิด |       |      |           |           | เนื้อที่<br>(ไร่-งาน-ตร.ว.) | ราคาประเมิน<br>(บาท ต่อ ตร.ว.) |
|------------------|-------|------|-----------|--|-------|------|-----------|-----------|-----------------------------|--------------------------------|
|                  |       |      |           | แผนที่ภูมิประเทศ                                       | ระวาง | แผ่น | มาตราส่วน | เลขที่ดิน |                             |                                |
|                  |       |      |           | 4936IV   | 6626  | 00   | 1:4000    | 283       | 150                         |                                |
|                  |       |      |           | 4936IV   | 6626  | 00   | 1:4000    | 284       | 150                         |                                |

มีผลบังคับใช้ตั้งแต่วันที่

29 กันยายน พ.ศ. 2568

รอบบัญชี พ.ศ. 2566 - 2569

  
 (นายพัชรพล สุพล)  
 หนารักษพื้นที่กาญจนบุรี ปฏิบัติราชการแทน  
 ประธานกรรมการประเมินราคาทรัพย์สินเพื่อประโยชน์แห่งรัฐ  
 ประจำจังหวัดกาญจนบุรี

## บัญชีราคาประเมินที่ดิน

ตามพระราชบัญญัติการประเมินราคาทรัพย์สินเพื่อประโยชน์แห่งรัฐ พ.ศ. 2562

สำนักงานที่ดิน จังหวัดกาญจนบุรี สาขาท่าม่วง

หน้า 11

| โฉนดที่ดินเลขที่ | อำเภอ | ตำบล | หน้าสำรวจ | เครื่องหมายที่ดินระบบพิกัดฉาก ยู ที เอ็ม / ศูนย์กำเนิด |       |      |           |           | เนื้อที่<br>(ไร่-งาน-ตร.ว.) | ราคาประเมิน<br>(บาท ต่อ ตร.ว.) |
|------------------|-------|------|-----------|--|-------|------|-----------|-----------|-----------------------------|--------------------------------|
|                  |       |      |           | แผนที่ภูมิประเทศ                                       | ระวาง | แผ่น | มาตราส่วน | เลขที่ดิน |                             |                                |
|                  |       |      |           | 4936IV   | 6644  | 12   | 1:1000    | 158       |                             | 1,450                          |

มีผลบังคับใช้ตั้งแต่วันที่

29 กันยายน พ.ศ. 2568

รอบบัญชี พ.ศ. 2566 - 2569

(นายพัชรพล สุพล)

ชนารักษ์พื้นที่กาญจนบุรี ปฏิบัติราชการแทน

ประธานกรรมการประเมินราคาทรัพย์สินเพื่อประโยชน์แห่งรัฐ

ประจำจังหวัดกาญจนบุรี

### บัญชีราคาประเมินที่ดิน

ตามพระราชบัญญัติการประเมินราคาทรัพย์สินเพื่อประโยชน์แห่งรัฐ พ.ศ. 2562

สำนักงานที่ดิน จังหวัดกาญจนบุรี สาขาท่าม่วง


หน้า 12

| โฉนดที่ดินเลขที่ | อำเภอ | ตำบล | หน้าสำรวจ | เครื่องหมายที่ดินระบบพิกัดฉาก ยู ที เอ็ม / ศูนย์กำเนิด |       |      |           |           | เนื้อที่<br>(ไร่-งาน-ตร.ว.) | ราคาประเมิน<br>(บาท ต่อ ตร.ว.) |
|------------------|-------|------|-----------|--|-------|------|-----------|-----------|-----------------------------|--------------------------------|
|                  |       |      |           | แผนที่ภูมิประเทศ                                       | ระวาง | แผ่น | มาตราส่วน | เลขที่ดิน |                             |                                |
|                  |       |      |           | 4936IV   | 6834  | 00   | 1:4000    | 434       | 300                         |                                |
|                  |       |      |           | 4936IV   | 6834  | 00   | 1:4000    | 435       | 300                         |                                |

มีผลบังคับใช้ตั้งแต่วันที่

29 กันยายน พ.ศ. 2568

รอบบัญชี พ.ศ. 2566 - 2569

  
 (นายพัชรพล สุพล)  
 หนารักษพื้นที่กาญจนบุรี ปฏิบัติราชการแทน  
 ประธานกรรมการประเมินราคาทรัพย์สินเพื่อประโยชน์แห่งรัฐ  
 ประจำจังหวัดกาญจนบุรี

### บัญชีราคาประเมินที่ดิน

ตามพระราชบัญญัติการประเมินราคาทรัพย์สินเพื่อประโยชน์แห่งรัฐ พ.ศ. 2562

สำนักงานที่ดิน จังหวัดกาญจนบุรี สาขาท่าม่วง


หน้า 13

| โฉนดที่ดินเลขที่ | อำเภอ | ตำบล | หน้าสำรวจ | เครื่องหมายที่ดินระบบพิกัดฉาก ยู ที เอ็ม / ศูนย์กำเนิด |       |      |           |           | เนื้อที่<br>(ไร่-งาน-ตร.ว.) | ราคาประเมิน<br>(บาท ต่อ ตร.ว.) |
|------------------|-------|------|-----------|--|-------|------|-----------|-----------|-----------------------------|--------------------------------|
|                  |       |      |           | แผนที่ภูมิประเทศ                                       | ระวาง | แผ่น | มาตราส่วน | เลขที่ดิน |                             |                                |
|                  |       |      |           | 4936IV   | 7042  | 00   | 1:4000    | 933       |                             | 330                            |

มีผลบังคับใช้ตั้งแต่วันที่

29 กันยายน พ.ศ. 2568

รอบบัญชี พ.ศ. 2566 - 2569

  
 (นายพัชรพล สุพล)  
 หนารักษพื้นที่กาญจนบุรี ปฏิบัติราชการแทน  
 ประธานกรรมการประเมินราคาทรัพย์สินเพื่อประโยชน์แห่งรัฐ  
 ประจำจังหวัดกาญจนบุรี

### บัญชีราคาประเมินที่ดิน

ตามพระราชบัญญัติการประเมินราคาทรัพย์สินเพื่อประโยชน์แห่งรัฐ พ.ศ. 2562

สำนักงานที่ดิน จังหวัดกาญจนบุรี สาขาท่าม่วง

หน้า 14

| โฉนดที่ดินเลขที่ | อำเภอ | ตำบล | หน้าสำรวจ | เครื่องหมายที่ดินระบบพิกัดฉาก ยู ที เอ็ม / ศูนย์กำเนิด |       |      |           |           | เนื้อที่<br>(ไร่-งาน-ตร.ว.) | ราคาประเมิน<br>(บาท ต่อ ตร.ว.) |
|------------------|-------|------|-----------|--|-------|------|-----------|-----------|-----------------------------|--------------------------------|
|                  |       |      |           | แผนที่ภูมิประเทศ                                       | ระวาง | แผ่น | มาตราส่วน | เลขที่ดิน |                             |                                |
|                  |       |      |           | 4936IV   | 7046  | 00   | 1:4000    | 1046      | 500                         |                                |
|                  |       |      |           | 4936IV   | 7046  | 00   | 1:4000    | 1047      | 500                         |                                |
|                  |       |      |           | 4936IV   | 7046  | 00   | 1:4000    | 1048      | 500                         |                                |
|                  |       |      |           | 4936IV   | 7046  | 00   | 1:4000    | 1049      | 500                         |                                |
|                  |       |      |           | 4936IV   | 7046  | 00   | 1:4000    | 1050      | 500                         |                                |
|                  |       |      |           | 4936IV   | 7046  | 00   | 1:4000    | 1051      | 500                         |                                |
|                  |       |      |           | 4936IV   | 7046  | 00   | 1:4000    | 1052      | 500                         |                                |
|                  |       |      |           | 4936IV   | 7046  | 00   | 1:4000    | 1053      | 500                         |                                |



(นายพัชรพล สุพล)

ธนารักษ์พื้นที่กาญจนบุรี ปฏิบัติราชการแทน

ประธานกรรมการประเมินราคาทรัพย์สินเพื่อประโยชน์แห่งรัฐ

ประจำจังหวัดกาญจนบุรี

มีผลบังคับใช้ตั้งแต่วันที่

29 กันยายน พ.ศ. 2568

รอบบัญชี พ.ศ. 2566 - 2569

### บัญชีราคาประเมินที่ดิน

ตามพระราชบัญญัติการประเมินราคาทรัพย์สินเพื่อประโยชน์แห่งรัฐ พ.ศ. 2562

สำนักงานที่ดิน จังหวัดกาญจนบุรี สาขาท่าม่วง

หน้า 15

| โฉนดที่ดินเลขที่ | อำเภอ | ตำบล | หน้าสำรวจ | เครื่องหมายที่ดินระบบพิกัดฉาก ยู ที เอ็ม / ศูนย์กำเนิด |       |      |           |           | เนื้อที่<br>(ไร่-งาน-ตร.ว.) | ราคาประเมิน<br>(บาท ต่อ ตร.ว.) |
|------------------|-------|------|-----------|--|-------|------|-----------|-----------|-----------------------------|--------------------------------|
|                  |       |      |           | แผนที่ภูมิประเทศ                                       | ระวาง | แผ่น | มาตราส่วน | เลขที่ดิน |                             |                                |
|                  |       |      |           | 4936IV   | 7234  | 00   | 1:4000    | 556       | 400                         |                                |
|                  |       |      |           | 4936IV   | 7234  | 00   | 1:4000    | 557       | 300                         |                                |
|                  |       |      |           | 4936IV   | 7234  | 00   | 1:4000    | 558       | 300                         |                                |
|                  |       |      |           | 4936IV   | 7234  | 00   | 1:4000    | 559       | 300                         |                                |



(นายพัชรพล สุพล)

ชนารักษ์พื้นที่กาญจนบุรี ปฏิบัติราชการแทน

ประธานกรรมการประเมินราคาทรัพย์สินเพื่อประโยชน์แห่งรัฐ

ประจำจังหวัดกาญจนบุรี

มีผลบังคับใช้ตั้งแต่วันที่

29 กันยายน พ.ศ. 2568

รอบบัญชี พ.ศ. 2566 - 2569

### บัญชีราคาประเมินที่ดิน

ตามพระราชบัญญัติการประเมินราคาทรัพย์สินเพื่อประโยชน์แห่งรัฐ พ.ศ. 2562

สำนักงานที่ดิน จังหวัดกาญจนบุรี สาขาท่าม่วง


หน้า 16

| โฉนดที่ดินเลขที่ | อำเภอ | ตำบล | หน้าสำรวจ | เครื่องหมายที่ดินระบบพิกัดฉาก ยู ที เอ็ม / ศูนย์กำเนิด |       |      |           |           | เนื้อที่<br>(ไร่-งาน-ตร.ว.) | ราคาประเมิน<br>(บาท ต่อ ตร.ว.) |
|------------------|-------|------|-----------|--|-------|------|-----------|-----------|-----------------------------|--------------------------------|
|                  |       |      |           | แผนที่ภูมิประเทศ                                       | ระวาง | แผ่น | มาตราส่วน | เลขที่ดิน |                             |                                |
|                  |       |      |           | 4936IV   | 7242  | 00   | 1:4000    | 840       |                             | 550                            |

มีผลบังคับใช้ตั้งแต่วันที่

29 กันยายน พ.ศ. 2568

รอบบัญชี พ.ศ. 2566 - 2569

  
 (นายพัชรพล สุพล)  
 หนารักษพื้นที่กาญจนบุรี ปฏิบัติราชการแทน  
 ประธานกรรมการประเมินราคาทรัพย์สินเพื่อประโยชน์แห่งรัฐ  
 ประจำจังหวัดกาญจนบุรี

### บัญชีราคาประเมินที่ดิน

ตามพระราชบัญญัติการประเมินราคาทรัพย์สินเพื่อประโยชน์แห่งรัฐ พ.ศ. 2562

สำนักงานที่ดิน จังหวัดกาญจนบุรี สาขาท่าม่วง


หน้า 17

| โฉนดที่ดินเลขที่ | อำเภอ | ตำบล | หน้าสำรวจ | เครื่องหมายที่ดินระบบพิกัดฉาก ยู ที เอ็ม / ศูนย์กำเนิด |       |      |           |           | เนื้อที่<br>(ไร่-งาน-ตร.ว.) | ราคาประเมิน<br>(บาท ต่อ ตร.ว.) |
|------------------|-------|------|-----------|--|-------|------|-----------|-----------|-----------------------------|--------------------------------|
|                  |       |      |           | แผนที่ภูมิประเทศ                                       | ระวาง | แผ่น | มาตราส่วน | เลขที่ดิน |                             |                                |
|                  |       |      |           | 4936IV   | 7244  | 00   | 1:4000    | 1169      | 500                         |                                |
|                  |       |      |           | 4936IV   | 7244  | 00   | 1:4000    | 1176      | 250                         |                                |

มีผลบังคับใช้ตั้งแต่วันที่

29 กันยายน พ.ศ. 2568

รอบบัญชี พ.ศ. 2566 - 2569

  
 (นายพัชรพล สุพล)  
 หนารักษพื้นที่กาญจนบุรี ปฏิบัติราชการแทน  
 ประธานกรรมการประเมินราคาทรัพย์สินเพื่อประโยชน์แห่งรัฐ  
 ประจำจังหวัดกาญจนบุรี

### บัญชีราคาประเมินที่ดิน

ตามพระราชบัญญัติการประเมินราคาทรัพย์สินเพื่อประโยชน์แห่งรัฐ พ.ศ. 2562

สำนักงานที่ดิน จังหวัดกาญจนบุรี สาขาท่าม่วง


หน้า 18

| โฉนดที่ดินเลขที่ | อำเภอ | ตำบล | หน้าสำรวจ | เครื่องหมายที่ดินระบบพิกัดฉาก ยู ที เอ็ม / ศูนย์กำเนิด |       |      |           |           | เนื้อที่<br>(ไร่-งาน-ตร.ว.) | ราคาประเมิน<br>(บาท ต่อ ตร.ว.) |
|------------------|-------|------|-----------|--|-------|------|-----------|-----------|-----------------------------|--------------------------------|
|                  |       |      |           | แผนที่ภูมิประเทศ                                       | ระวาง | แผ่น | มาตราส่วน | เลขที่ดิน |                             |                                |
|                  |       |      |           | 4936IV   | 7432  | 00   | 1:4000    | 386       | 300                         |                                |

มีผลบังคับใช้ตั้งแต่วันที่

29 กันยายน พ.ศ. 2568

รอบบัญชี พ.ศ. 2566 - 2569

  
 (นายพัชรพล สุพล)  
 หนารักษพื้นที่กาญจนบุรี ปฏิบัติราชการแทน  
 ประธานกรรมการประเมินราคาทรัพย์สินเพื่อประโยชน์แห่งรัฐ  
 ประจำจังหวัดกาญจนบุรี

### บัญชีราคาประเมินที่ดิน

ตามพระราชบัญญัติการประเมินราคาทรัพย์สินเพื่อประโยชน์แห่งรัฐ พ.ศ. 2562

สำนักงานที่ดิน จังหวัดกาญจนบุรี สาขาท่าม่วง


หน้า 19

| โฉนดที่ดินเลขที่ | อำเภอ | ตำบล | หน้าสำรวจ | เครื่องหมายที่ดินระบบพิกัดฉาก ยู ที เอ็ม / ศูนย์กำเนิด |       |      |           |           | เนื้อที่<br>(ไร่-งาน-ตร.ว.) | ราคาประเมิน<br>(บาท ต่อ ตร.ว.) |
|------------------|-------|------|-----------|--|-------|------|-----------|-----------|-----------------------------|--------------------------------|
|                  |       |      |           | แผนที่ภูมิประเทศ                                       | ระวาง | แผ่น | มาตราส่วน | เลขที่ดิน |                             |                                |
|                  |       |      |           | 4936IV   | 7444  | 00   | 1:4000    | 588       | 340                         |                                |

มีผลบังคับใช้ตั้งแต่วันที่

29 กันยายน พ.ศ. 2568

รอบบัญชี พ.ศ. 2566 - 2569

  
 (นายพัชรพล สุพล)  
 หนารักษพื้นที่กาญจนบุรี ปฏิบัติราชการแทน  
 ประธานกรรมการประเมินราคาทรัพย์สินเพื่อประโยชน์แห่งรัฐ  
 ประจำจังหวัดกาญจนบุรี

## บัญชีราคาประเมินที่ดิน

ตามพระราชบัญญัติการประเมินราคาทรัพย์สินเพื่อประโยชน์แห่งรัฐ พ.ศ. 2562

สำนักงานที่ดิน จังหวัดกาญจนบุรี สาขาท่าม่วง


หน้า 20

| โฉนดที่ดินเลขที่ | อำเภอ | ตำบล | หน้าสำรวจ | เครื่องหมายที่ดินระบบพิกัดฉาก ยู ที เอ็ม / ศูนย์กำเนิด |       |      |           |           | เนื้อที่<br>(ไร่-งาน-ตร.ว.) | ราคาประเมิน<br>(บาท ต่อ ตร.ว.) |
|------------------|-------|------|-----------|--|-------|------|-----------|-----------|-----------------------------|--------------------------------|
|                  |       |      |           | แผนที่ภูมิประเทศ                                       | ระวาง | แผ่น | มาตราส่วน | เลขที่ดิน |                             |                                |
|                  |       |      |           | 4936IV   | 7638  | 00   | 1:4000    | 697       | 400                         |                                |

มีผลบังคับใช้ตั้งแต่วันที่

29 กันยายน พ.ศ. 2568

รอบบัญชี พ.ศ. 2566 - 2569

  
 (นายพัชรพล สุพล)  
 หนารักษพื้นที่กาญจนบุรี ปฏิบัติราชการแทน  
 ประธานกรรมการประเมินราคาทรัพย์สินเพื่อประโยชน์แห่งรัฐ  
 ประจำจังหวัดกาญจนบุรี

### บัญชีราคาประเมินที่ดิน

ตามพระราชบัญญัติการประเมินราคาทรัพย์สินเพื่อประโยชน์แห่งรัฐ พ.ศ. 2562

สำนักงานที่ดิน จังหวัดกาญจนบุรี สาขาท่าม่วง


หน้า 21

| โฉนดที่ดินเลขที่ | อำเภอ | ตำบล | หน้าสำรวจ | เครื่องหมายที่ดินระบบพิกัดฉาก ยู ที เอ็ม / ศูนย์กำเนิด |       |      |           |           | เนื้อที่<br>(ไร่-งาน-ตร.ว.) | ราคาประเมิน<br>(บาท ต่อ ตร.ว.) |
|------------------|-------|------|-----------|--|-------|------|-----------|-----------|-----------------------------|--------------------------------|
|                  |       |      |           | แผนที่ภูมิประเทศ                                       | ระวาง | แผ่น | มาตราส่วน | เลขที่ดิน |                             |                                |
|                  |       |      |           | 4937III  | 6852  | 00   | 1:4000    | 968       | 400                         |                                |
|                  |       |      |           | 4937III  | 6852  | 00   | 1:4000    | 969       | 400                         |                                |
|                  |       |      |           | 4937III  | 6852  | 05   | 1:1000    | 408       | 600                         |                                |
|                  |       |      |           | 4937III  | 6852  | 05   | 1:1000    | 409       | 600                         |                                |

มีผลบังคับใช้ตั้งแต่วันที่

29 กันยายน พ.ศ. 2568

รอบบัญชี พ.ศ. 2566 - 2569

  
 (นายพัชรพล สุพล)  
 ธรณีกรัณท์พื้นที่กาญจนบุรี ปฏิบัติราชการแทน  
 ประธานกรรมการประเมินราคาทรัพย์สินเพื่อประโยชน์แห่งรัฐ  
 ประจำจังหวัดกาญจนบุรี

### บัญชีราคาประเมินที่ดิน

ตามพระราชบัญญัติการประเมินราคาทรัพย์สินเพื่อประโยชน์แห่งรัฐ พ.ศ. 2562

สำนักงานที่ดิน จังหวัดกาญจนบุรี สาขาท่าม่วง


หน้า 22

| โฉนดที่ดินเลขที่ | อำเภอ | ตำบล | หน้าสำรวจ | เครื่องหมายที่ดินระบบพิกัดฉาก ยู ที เอ็ม / ศูนย์กำเนิด |       |      |           |           | เนื้อที่<br>(ไร่-งาน-ตร.ว.) | ราคาประเมิน<br>(บาท ต่อ ตร.ว.) |
|------------------|-------|------|-----------|--|-------|------|-----------|-----------|-----------------------------|--------------------------------|
|                  |       |      |           | แผนที่ภูมิประเทศ                                       | ระวาง | แผ่น | มาตราส่วน | เลขที่ดิน |                             |                                |
|                  |       |      |           | 4937III  | 7050  | 00   | 1:4000    | 654       | 500                         |                                |

มีผลบังคับใช้ตั้งแต่วันที่

29 กันยายน พ.ศ. 2568

รอบบัญชี พ.ศ. 2566 - 2569

  
 (นายพัชรพล สุพล)  
 หนารักษพื้นที่กาญจนบุรี ปฏิบัติราชการแทน  
 ประธานกรรมการประเมินราคาทรัพย์สินเพื่อประโยชน์แห่งรัฐ  
 ประจำจังหวัดกาญจนบุรี